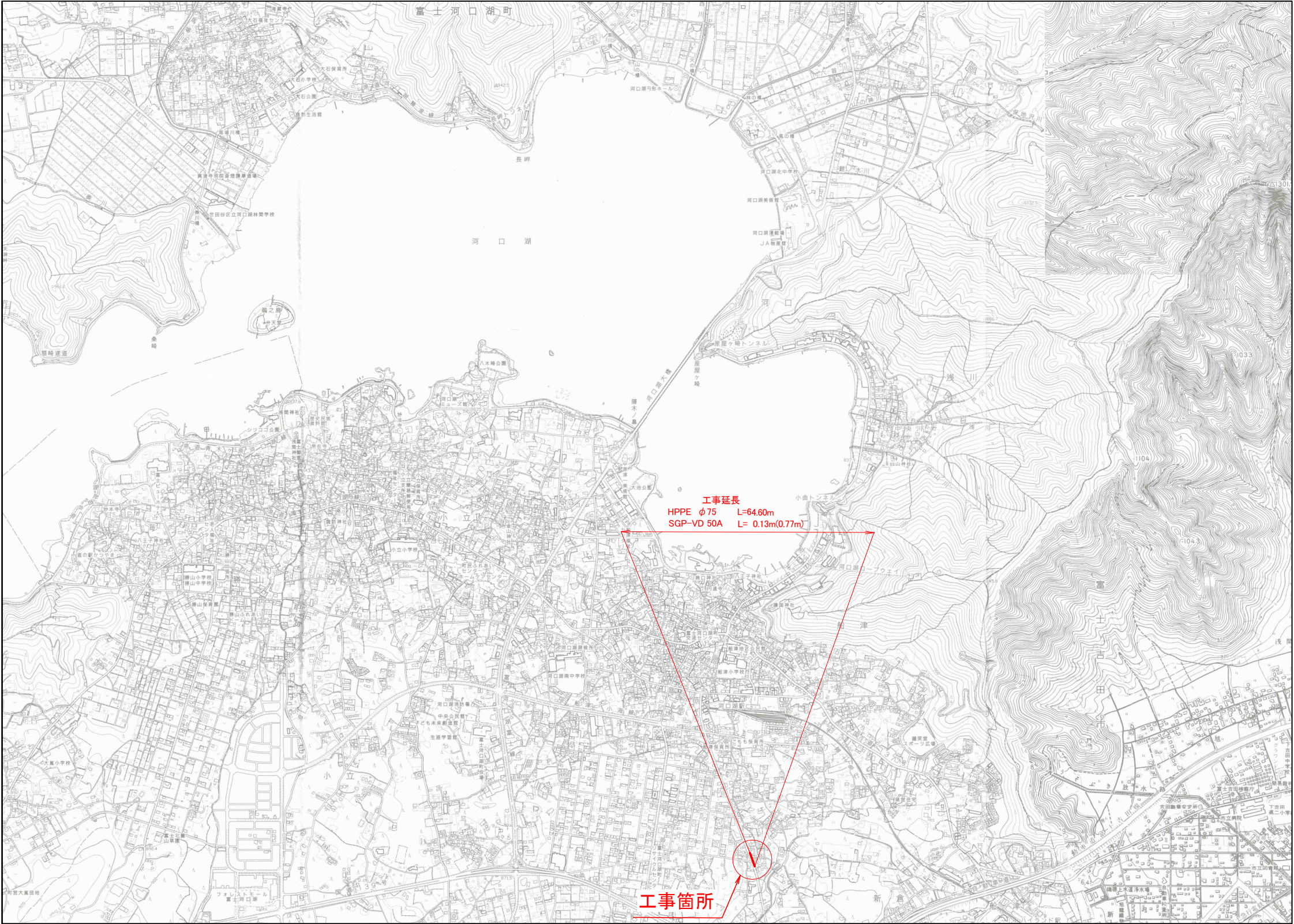


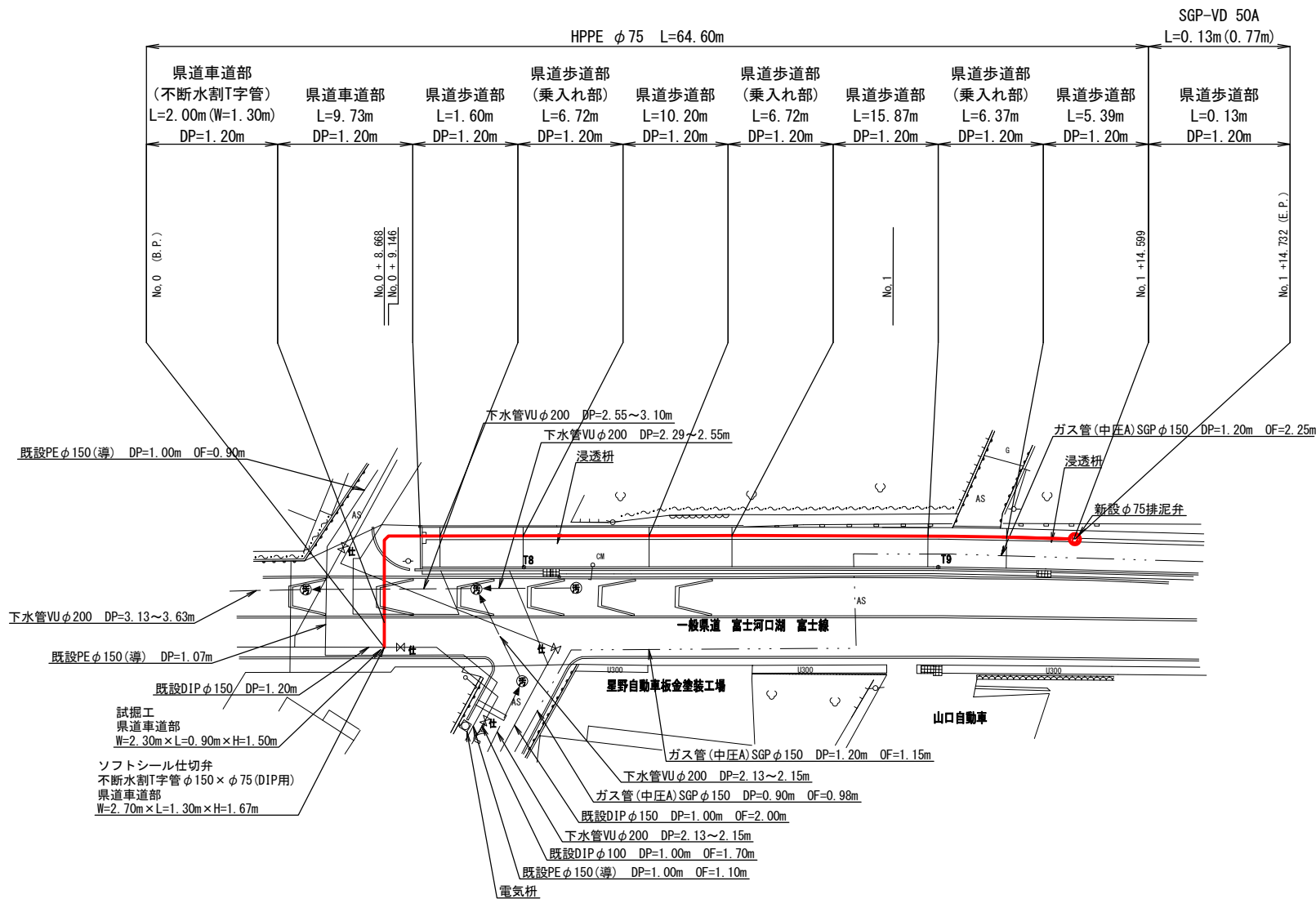


案内図 A3 S=1:20000



実施

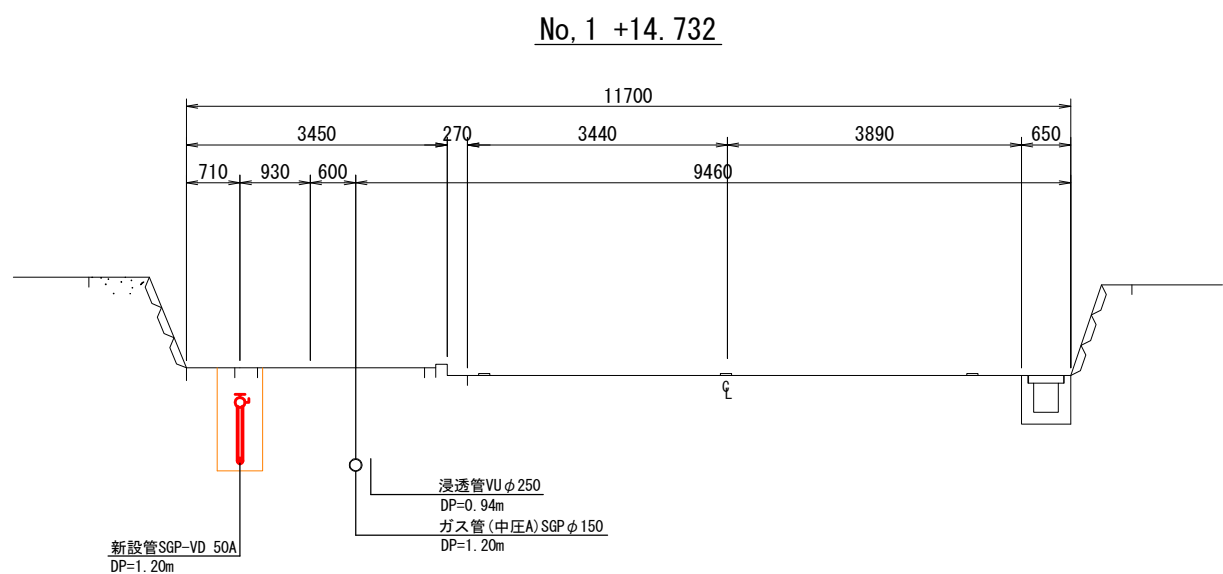
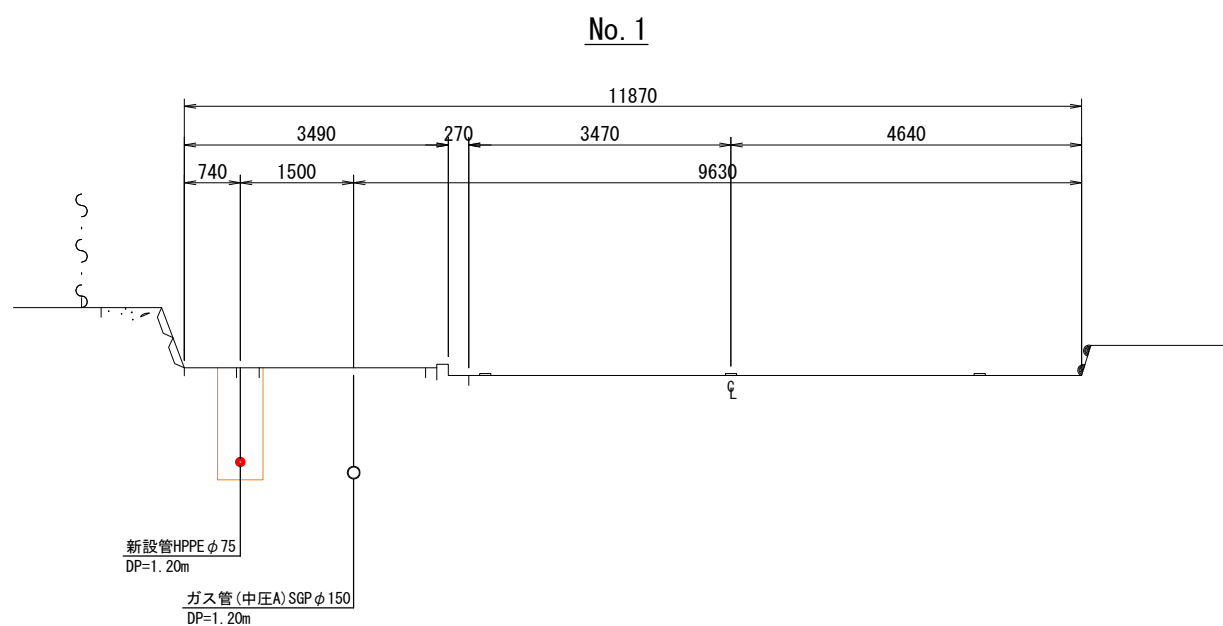
事業名	上水道事業 県道富士河口湖富士線 配水本管布設工事(その2)	
事業箇所	富士河口湖町 船津 地内	
図面の種類	案内図	
縮尺	図示	図面番号 8 葉中 1
測量年月日R・7・	・	設計年月日R・7・
事務所名	富士河口湖町役場	



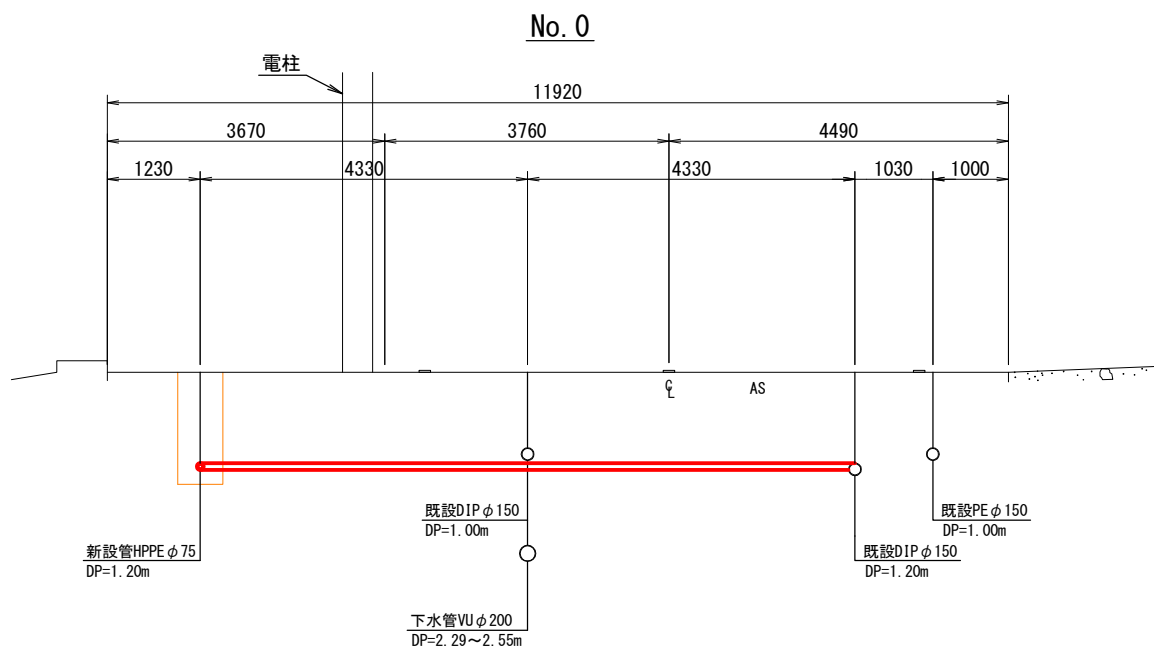
事 業 名	上水道事業 県道富士河口湖富士線 配水管本管布設工事（その2）		
事 業 箇 所	富士河口湖畔 船津 地内		
図面の種類	平面図		
縮尺	図示	図面番号	8 葉中 2
測量年月日	R・7・	設計年月日	R・7・
事 務 所 名	富士河口湖畔役場		

— 既設配水管
 — 新設配水管
 — 下水管
 — ガス管（埋設）
 — 浸透管

横断図 A3 S=1:100



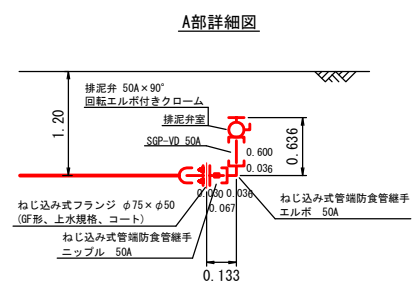
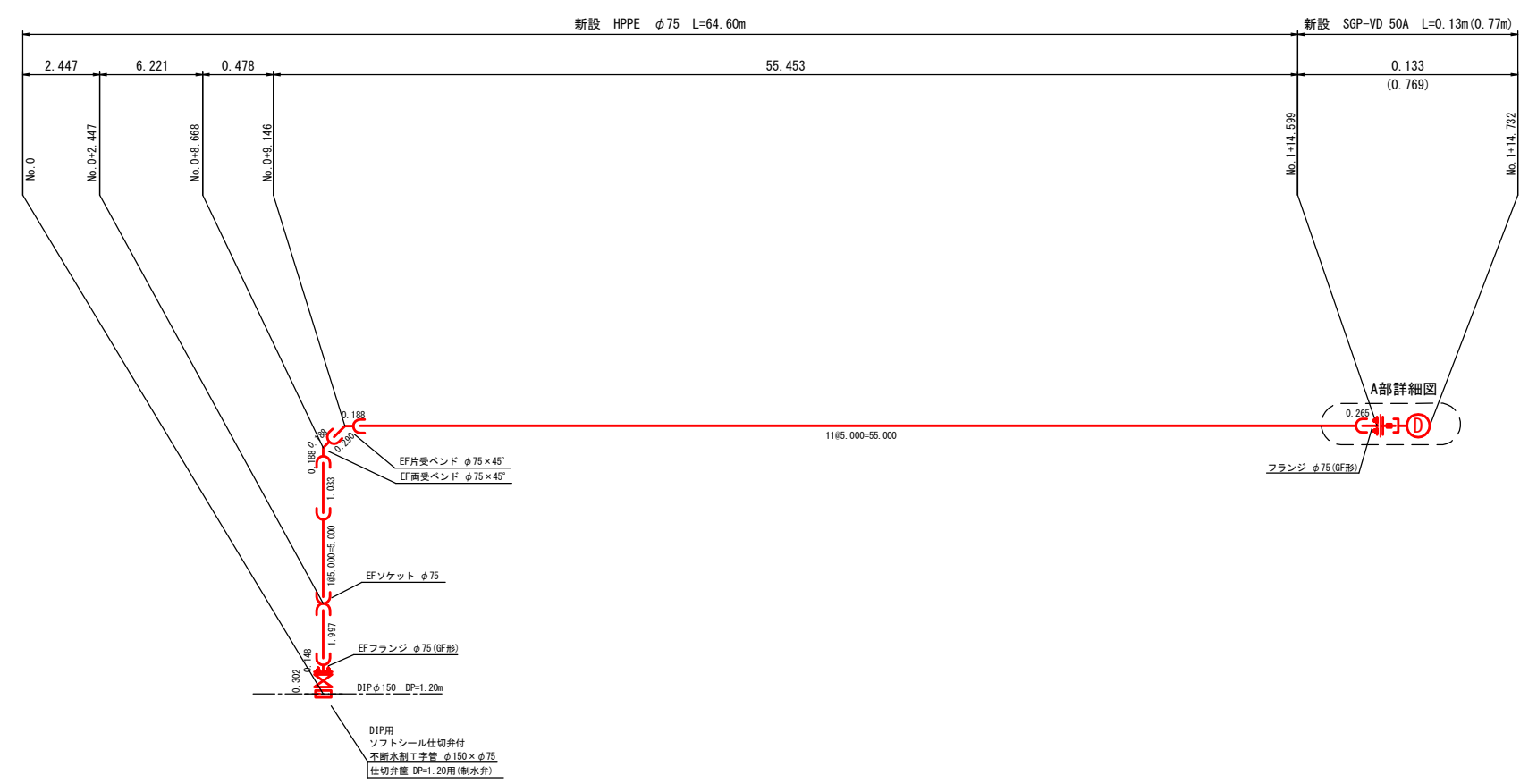
浸透樹



実施

事業名	上水道事業 県道富士河口湖富士線 配水本管布設工事(その2)	
事業箇所	富士河口湖町 船津 地内	
図面の種類	横断図	
縮尺	図示	図面番号 8 葉中 3
測量年月日R・7・	・	設計年月日R・7・
事務所名	富士河口湖町役場	

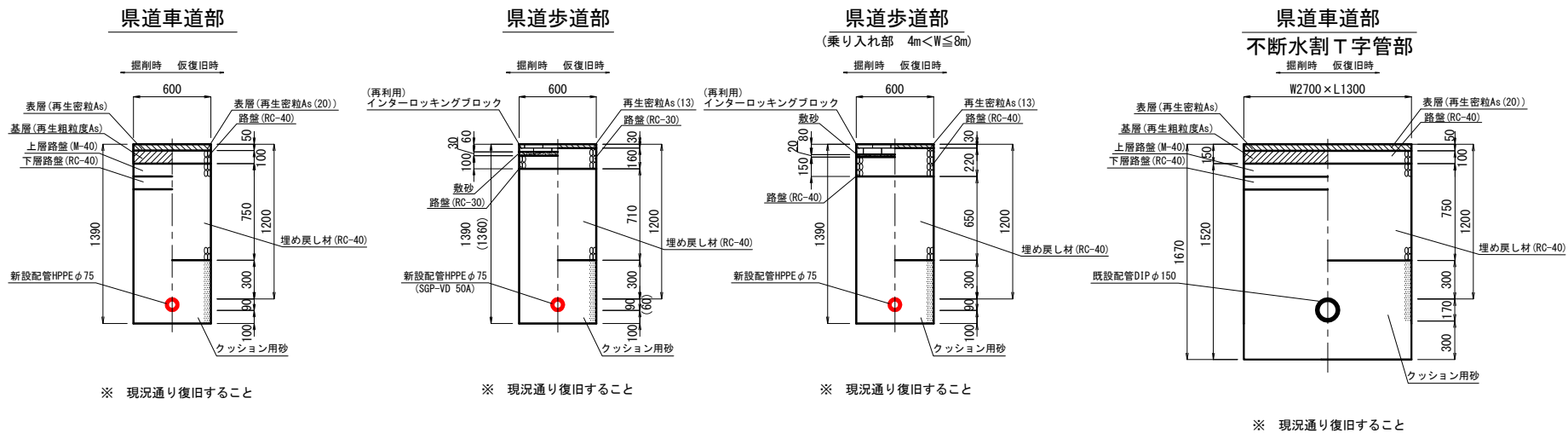
配管詳細図 A3 S=Free



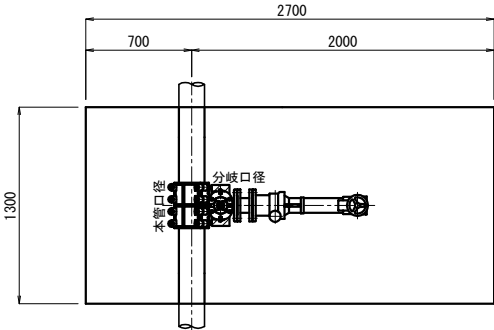
実施

事業名	上水道事業 県道富士河口湖富士線 配水本管布設工事(その2)	
事業箇所	富士河口湖町 船津 地内	
図面の種類	配管詳細図	
縮尺	図示	図面番号 8 葉中 4
測量年月日R・7・	・	設計年月日R・7・
事務所名	富士河口湖町役場	

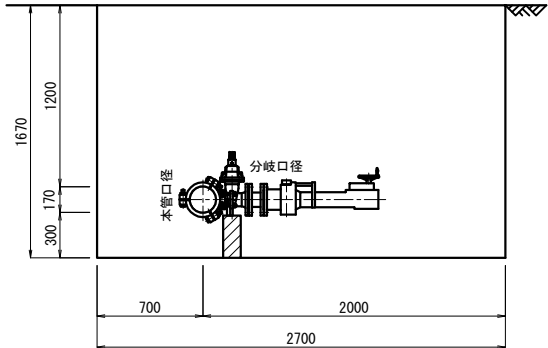
土工標準図 A3 S=1:50



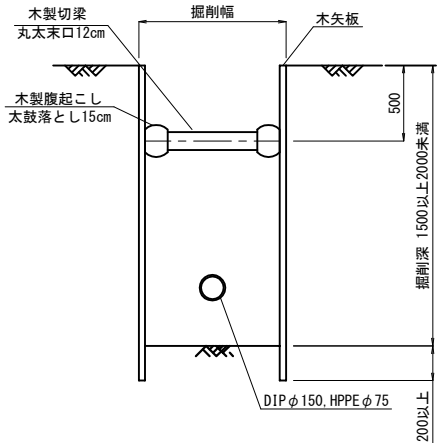
不断水割 T 字管掘削平面図
DIP φ150×φ75



不断水割 T 字管掘削側面図
DIP φ150×φ75



土留工標準図
掘削深1.5m以上2.0m未満



実施

事業名	上水道事業 県道富士河口湖富士線 配水本管布設工事(その2)	
事業箇所	富士河口湖町 船津 地内	
図面の種類	土工標準図	
縮尺	図示	図面番号 8 葉中 5
測量年月日R・7・	・	設計年月日R・7・
事務所名	富士河口湖町役場	